

**АДМИНИСТРАЦИЯ
ОЛЬХОВАТСКОГО СЕЛЬСОВЕТА
ПОНЫРОВСКОГО РАЙОНА КУРСКОЙ ОБЛАСТИ**

ПОСТАНОВЛЕНИЕ

20.11.2013г. № 43
с.Ольховатка

«Об утверждении схем водоснабжения
поселений муниципального образования «Ольховатский сельсовет»
Поныровского района Курской области»

На основании Федерального закона Российской Федерации от 7 декабря 2011 года №416-ФЗ «О водоснабжении и водоотведении», в соответствии с Уставом муниципального образования «Ольховатский сельсовет» Поныровского района Курской области ПОСТАНОВЛЯЮ:

1. Утвердить схемы водоснабжения в населенных пунктах муниципального образования «Ольховатский сельсовет» Поныровского района Курской области:
 - 1.1 Утвердить схему водоснабжения с. Ольховатка (приложение №1).
 - 1.2 Утвердить схему водоснабжения с. Становое (приложение № 2).
 - 1.3 Утвердить схему водоснабжения с. Игишево (приложение № 3).
 - 1.4 Утвердить схему водоснабжения д. Теплое (приложение № 4)
2. Постановление вступает в силу со дня его подписания.

Глава Ольховатского сельсовета
Поныровского района Курской области



В.В.Кофанов

Исполнительная схема водопроводной сети
с. Ольховатка ул. Новосельцы

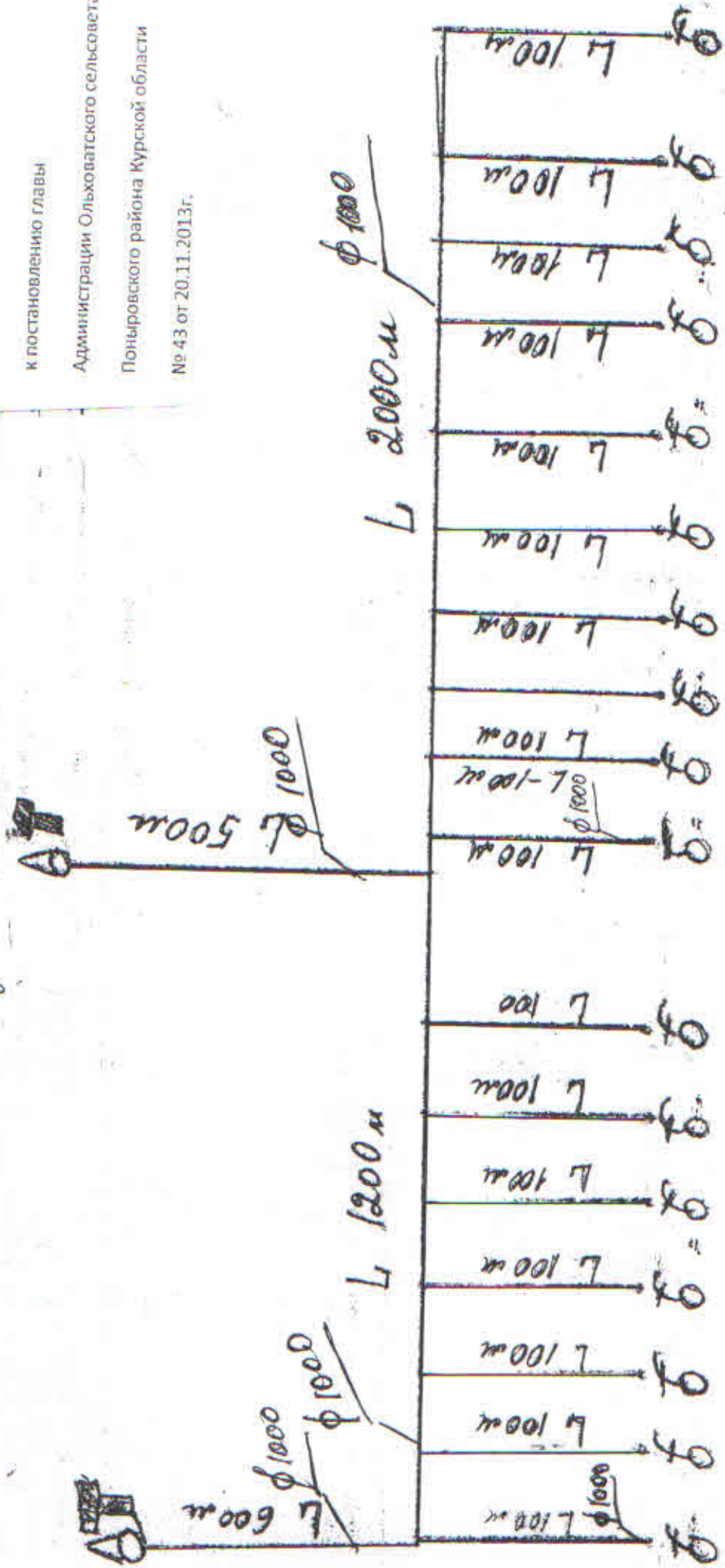
Приложение № 1

к постановлению главы

Администрации Ольховатского сельсовета

Поныровского района Курской области

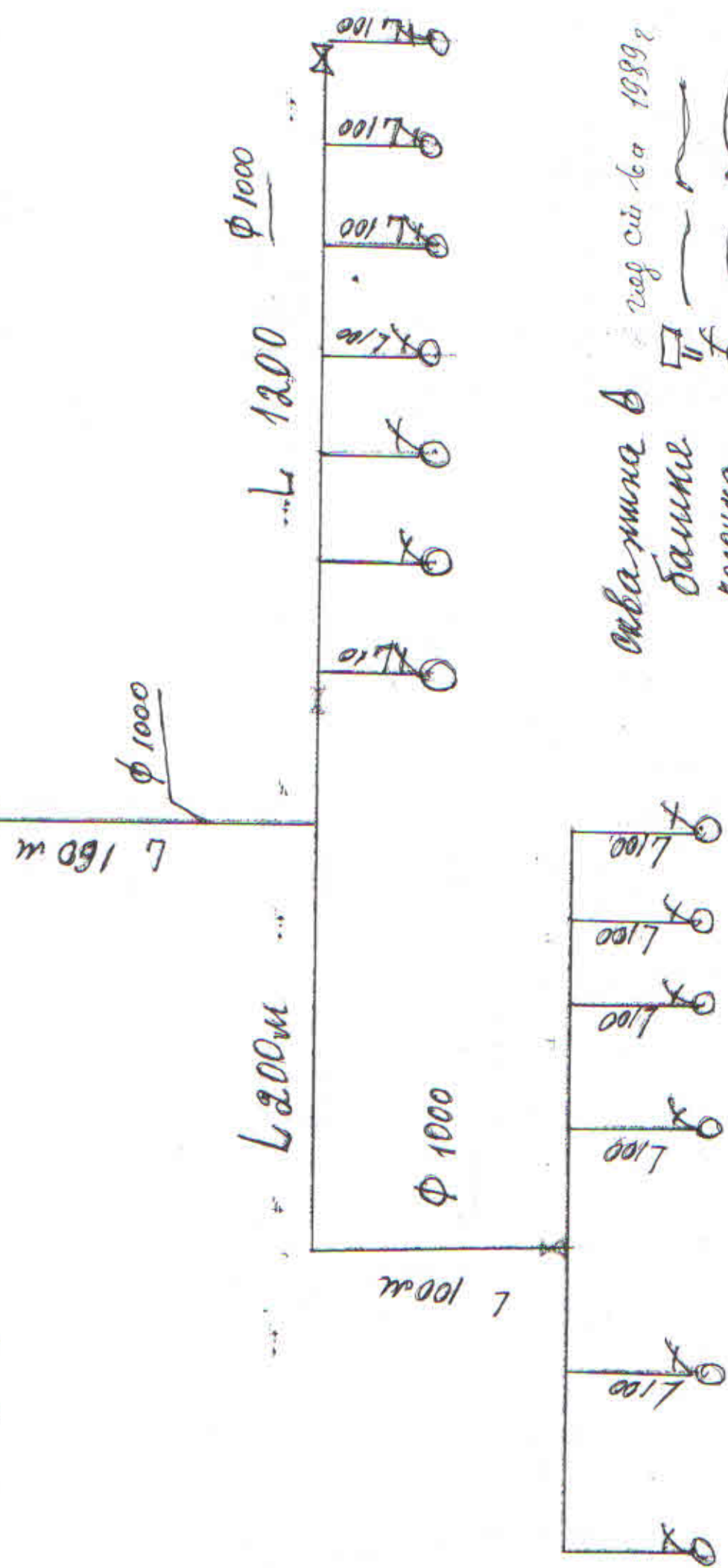
№ 43 от 20.11.2013г.



- Ск важняна В - 199/208
- Башня Б - 199/208
- Колонка К
- вентиль - ∞
- φ 1000м
- мушкетеры


Уд. Попорельцы
 Б. Ольшан с. Олховатка

Усовершенствованная схема
 водопроводной сети



сварная в год с 1960 по 1989г
 бабки
 колонка -
 вентиль -
 Ф-100 - чугунная
 L = 2570 метров

Ул. Зумвирки с. Оловобанка
 Испарительная схема
 водопроводной сети



Скважина в рег. ст-ба 1988


Тамбур

Коронка

Вентиль - муфта

φ 100 мм - 2400 метров

ул. Корея с. Ольховатка
 Испытательная схема
 водопроводной сети.



скважина в год см-ва 1991 год

Башня Т

колонка З

ветель-

φ-100 звуковая

L = 950 метров

Приложение №2

Схема размещения водопровода

к постановлению главы

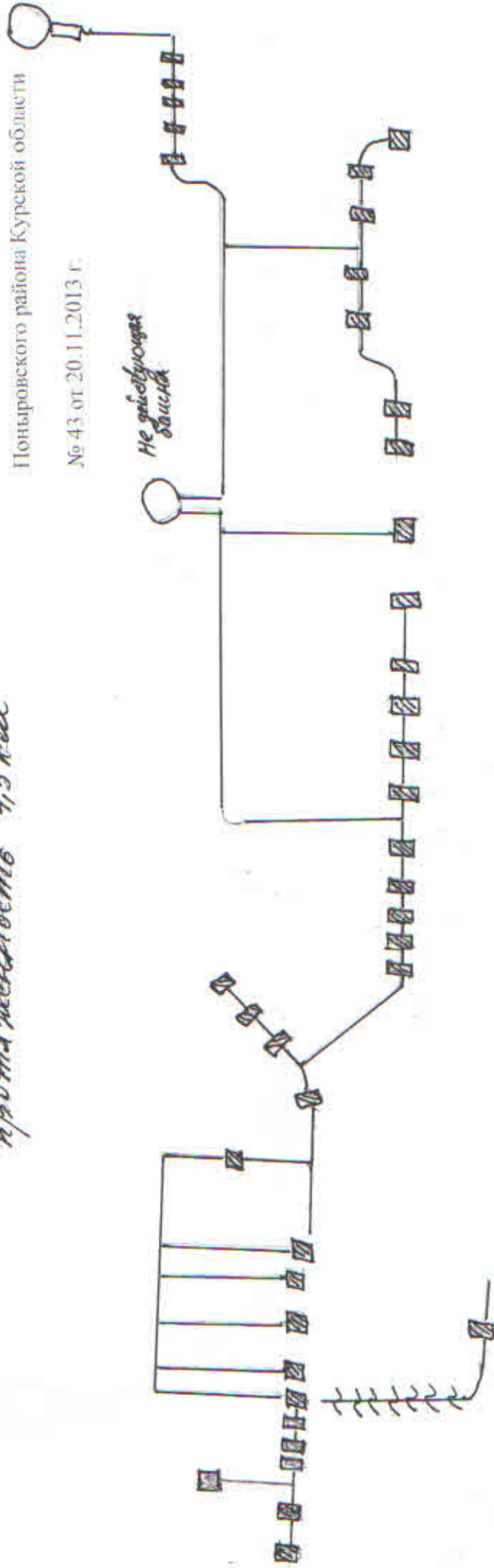
с. Станьково

Администрации Ольховатского сельсовета

протяженностью 4,5 км.

Поньковского района Курской области

№ 43 от 20.11.2013 г.

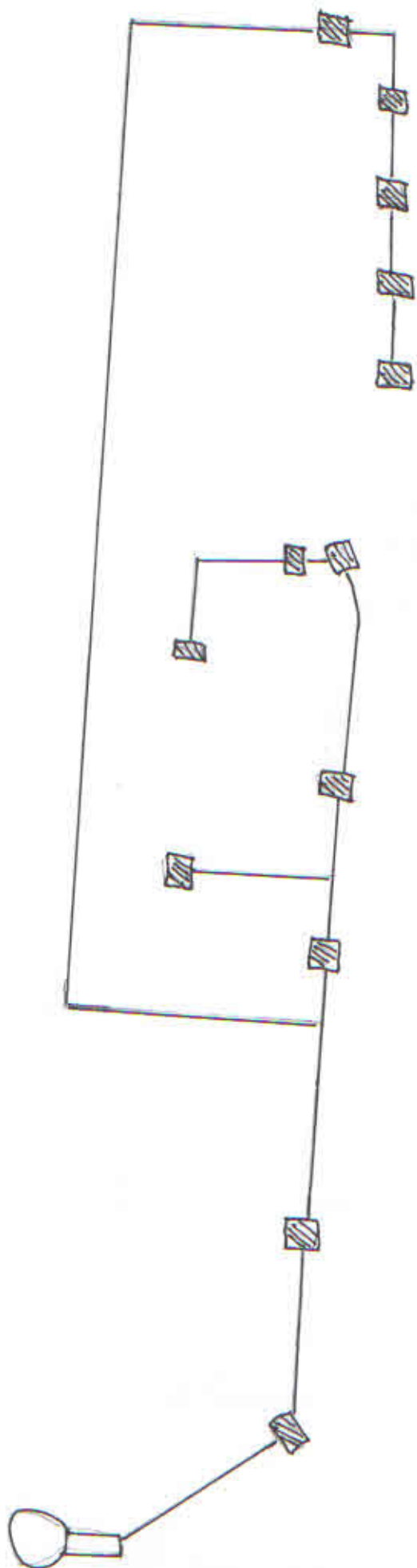


☉ - водонапорная башня

▣ - колодка

~ - ручей

Схема расположения будок в будора
с Станове
протяженностью 2,5 км

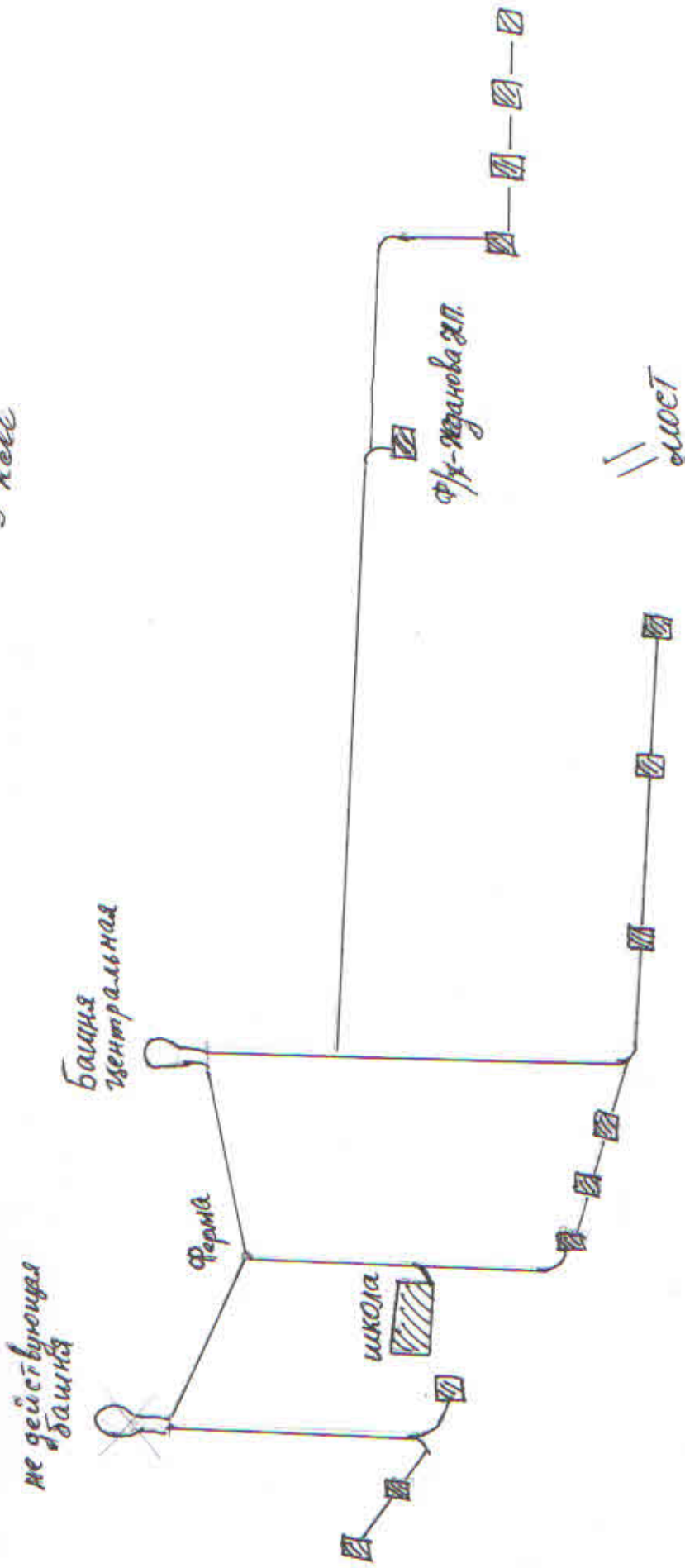


— будокорная лампа

— касовка

Схема расположения водопровода
с. Становое

протяженностью 5 км



Ω - водонапорная башня

▣ - колонка

Приложение № 3

к постановлению главы

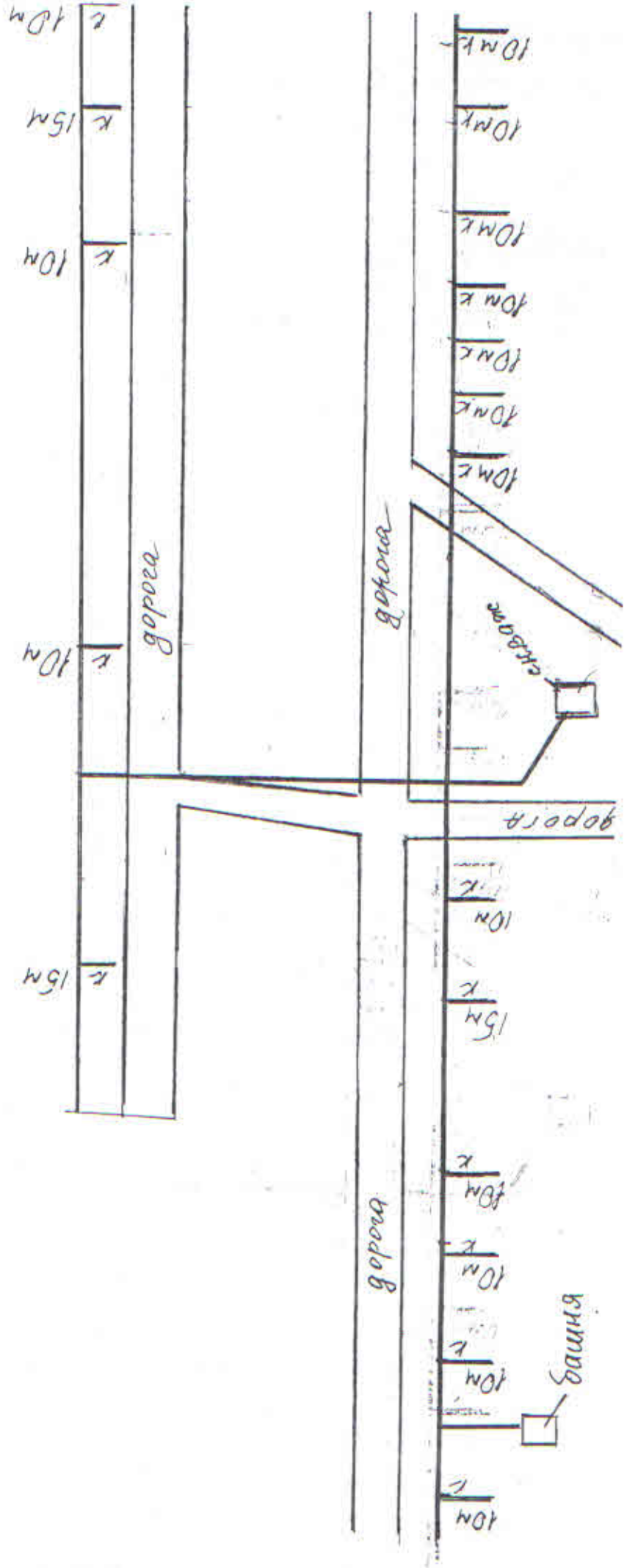
Администрации Ольховатского сельсовета

Поныровского района Курской области

№ 43 от 20.11.2013г.

Исполнительная схема водопроводной сети д. Жёлтое

К - колонка



Исполнительная схема водопроводной сети с. Ушицево

Приложение № 4

к постановлению главы

Администрации Ольховатского сельсовета
Понырьского района Курской области

№ 43 от 20.11.2013г.

К - колодка
П - вентиль

